La Couronne
Commune de la Charente

Des Roches à la Côte
Projets de quartier

ROUTE DES FAYARDS – LE PÉRAT

<u>Aménagement de sécurité</u>

- **Comptage de circulation en cours**
- **Réalisation d'un ralentisseur (sinon de 2) selon résultat du comptage routier**
- **Étude pour la création d'un point lumineux**

ROUTE DE VOEUIL – LES SÉVERINS

LEGENDE

- chaussée en enrobé noir
- trottoir en stabilisé
- accotement en terre végétale
- bordure en béton blanc de type T2
- regard avaloir
- fossé à reprofiler
- support de panneau de signalisation
- candélabre existant
- haie arbustive

NB : fond de plan issu du plan cadastral

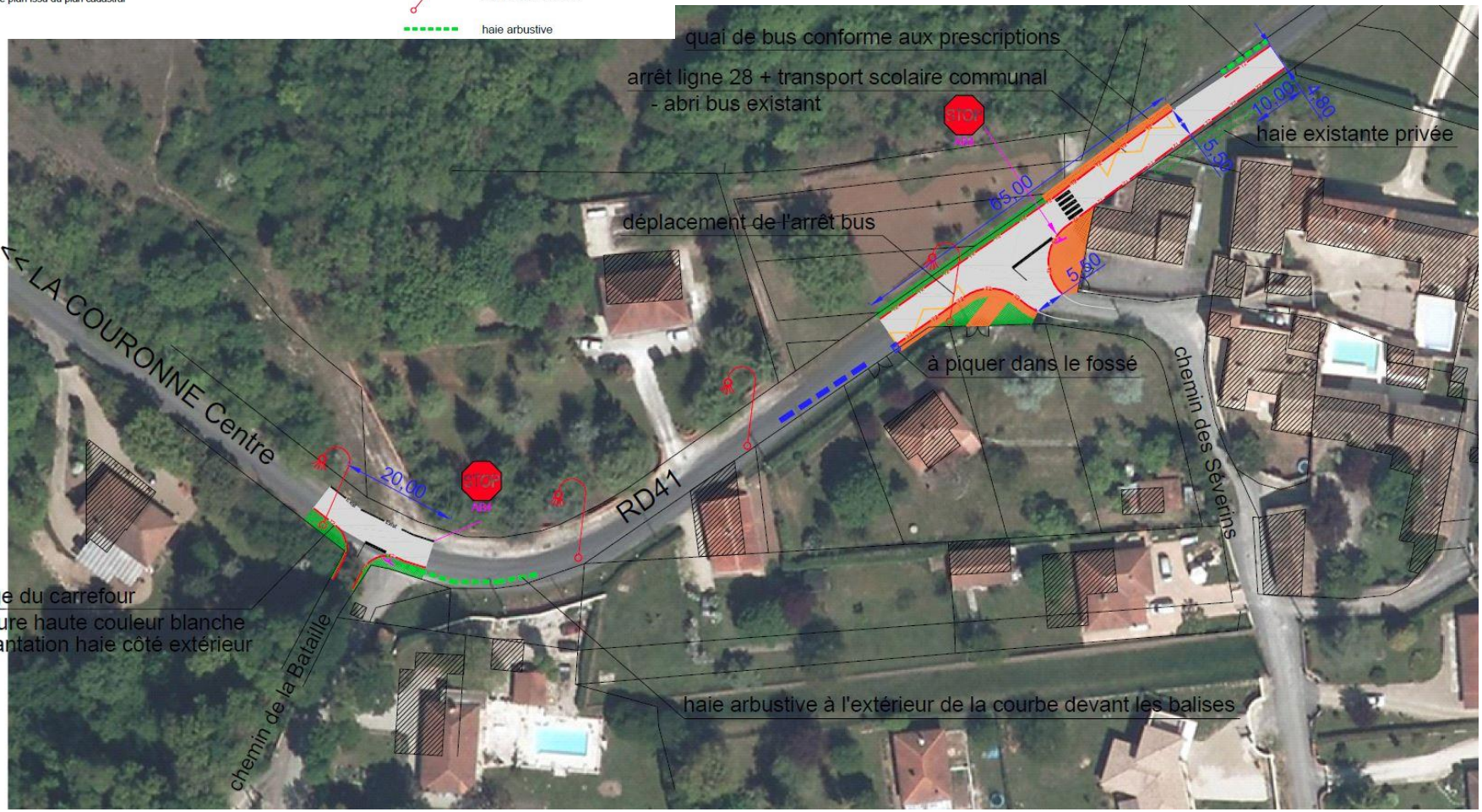

ROUTE DE VOEUIL - MOUGNAC

Sécurisation des traversées piétonnes au niveau du carrefour avec la route de Mougnac :

- **Modification du plan de circulation du bus scolaire**
- **Déplacement de l'abri bus**

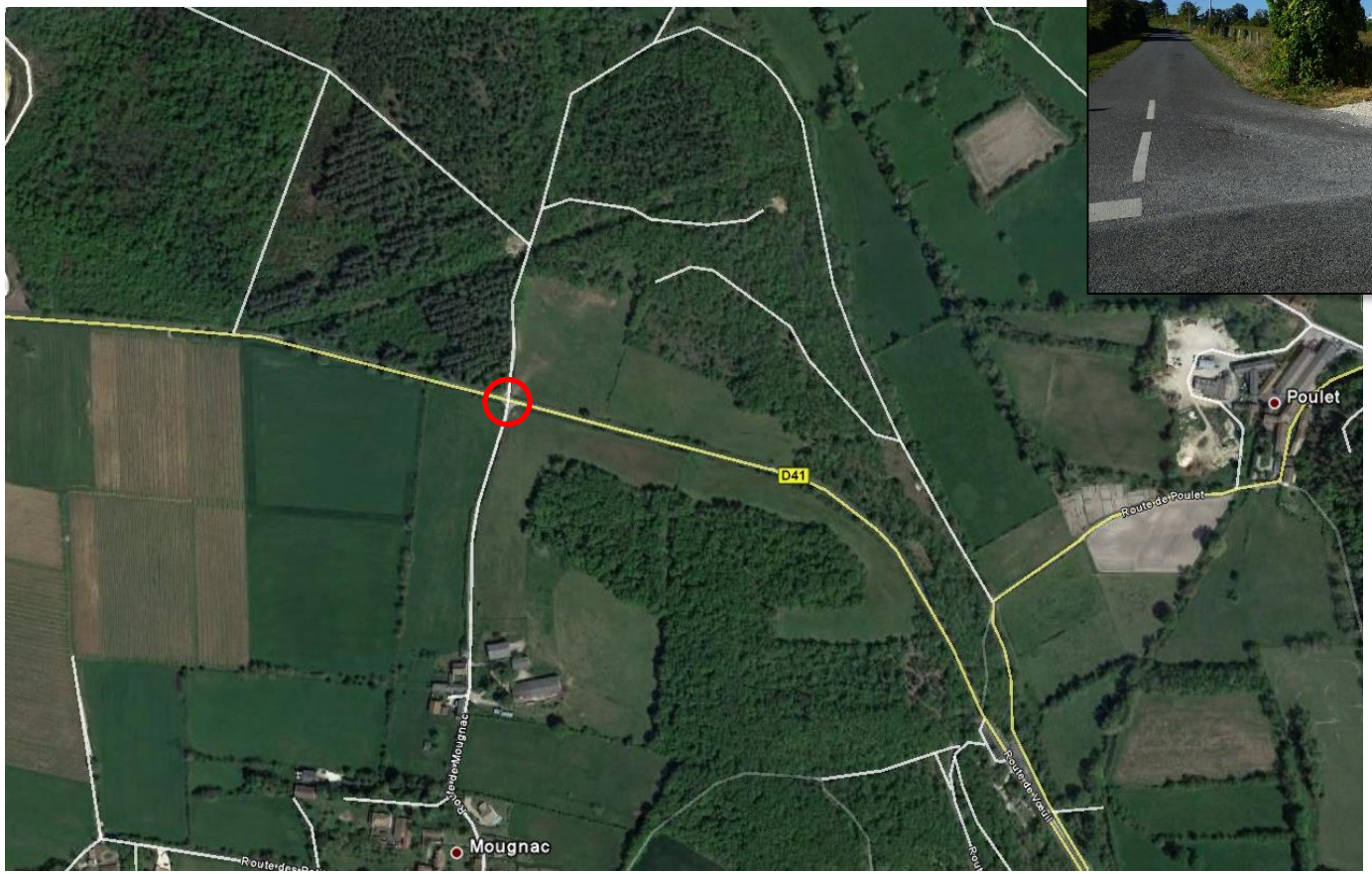

La Couronne
Commune de la Charente

CŒUR DE VILLE
18 mois de travaux

EXTENSION DE LA MAISON DE SANTÉ



Travaux
Février - juin 2017

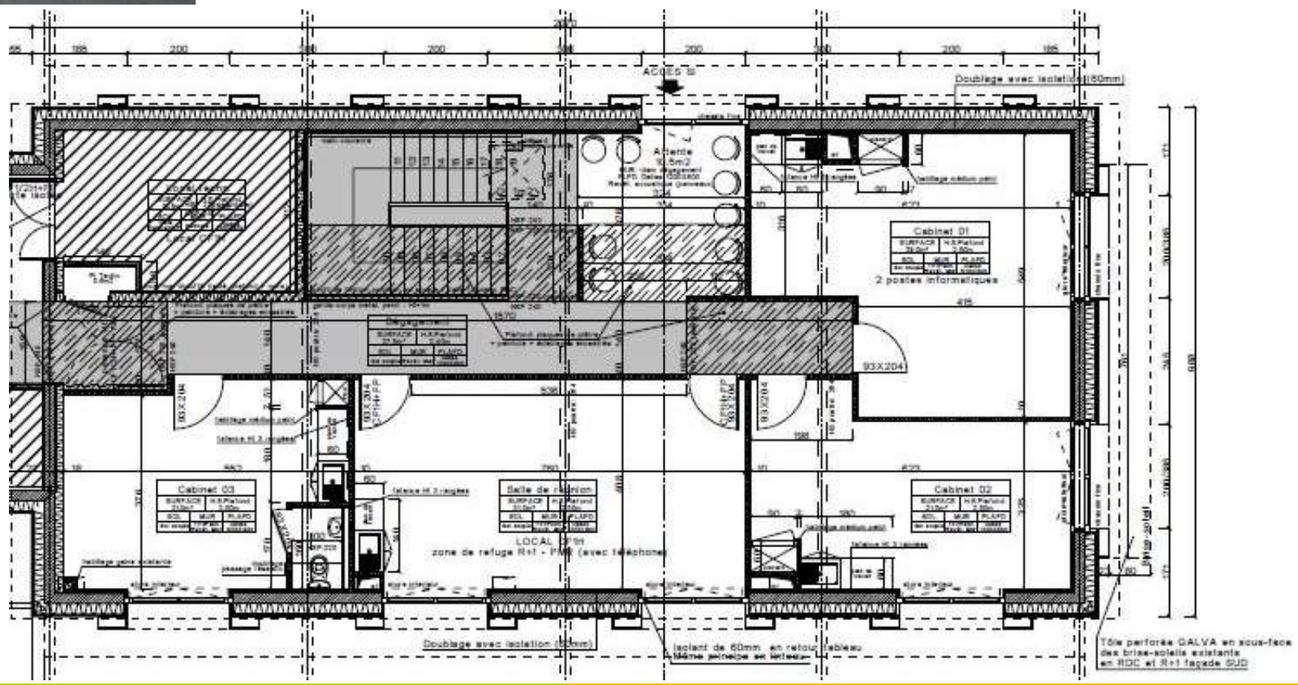

BÂTIMENTS CULTURELS

2016 - 2017
Réaménagement intérieur du Théâtre

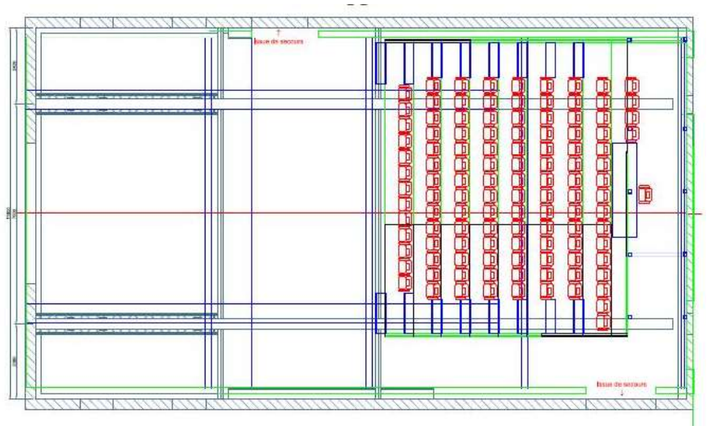

2017
Amélioration du confort de la Salle des Fêtes : climatisation

Mai - juin 2018
Réfection d'étanchéité et isolation des toitures terrasses de l'Espace culturel

Avant travaux

Après travaux

ÉCOLE PUBLIQUE ÉLÉMENTAIRE

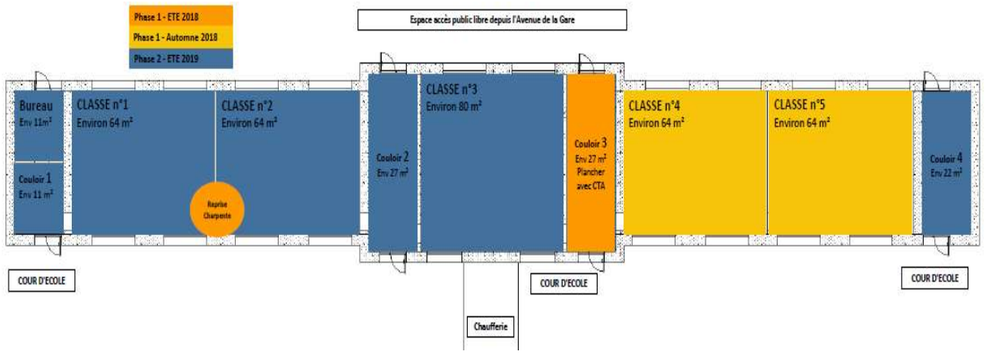

Bâtiment principal

- Réfection de la couverture (2017)
- Rénovation énergétique (2018 - 2019)

Salle CLIS

Autres bâtiments

- Rénovation de la salle CLIS
- Rénovation de sanitaires et vestiaires
- Aménagement d'une nouvelle classe (bât. Jacques Prévert)

Équipements numériques

- Acquisition de tableaux blancs interactifs (TBI)
- Acquisition d'une classe mobile (2017)

Nouvelle classe

ÉNERGIES RENOUVELABLES

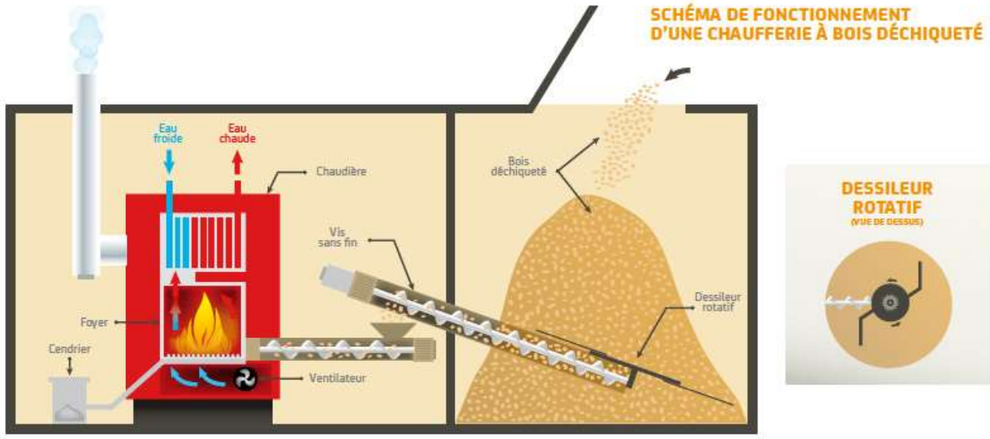

Création d'une chaudière au bois et son réseau de chaleur
desservant le bâtiment Marie Curie, la Cuisine centrale, le CSCS et le Théâtre
(projet de mise en service hiver 2019)

Solaire participatif sur le bâtiment Marie Curie
(réalisation 2017 pilotée par DEMOSOL)

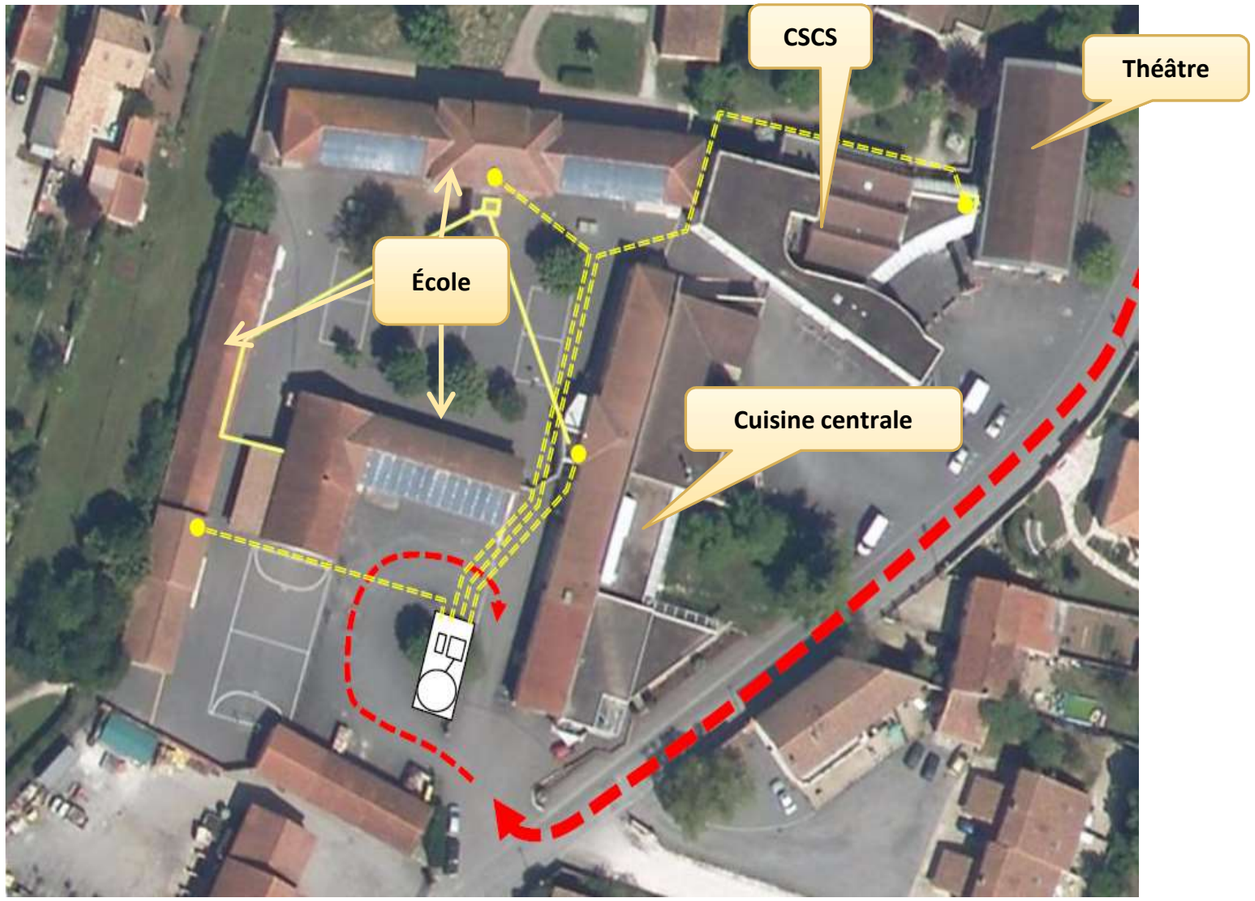

GYMNASE DU 14 JUILLET

Renforcement de charpente (2018)
et projet de couverture
photovoltaïque (2019)

- **Installation de prothèses sur les arches en bois**
- **Installation de 99 kwc (679m²) de panneaux photovoltaïques**

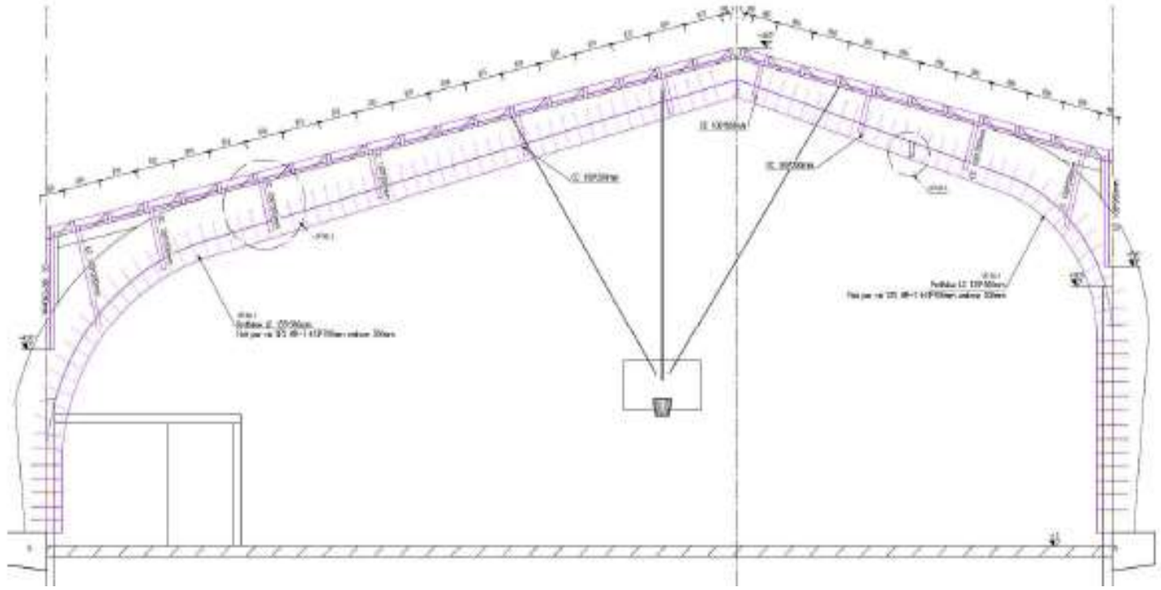

Simulation d'implantation



Données techniques

Surface utilisable	679 m²

ÉGLISE SAINT-JEAN-BAPTISTE

RESTAURATION DE L'ÉGLISE	CALENDRIER	MONTANTS
Restauration extérieure du clocher, de l'escalier, des croisillons et du chevet	Avril 2017 à Avril 2018	300 000 € TTC
Restauration extérieure de la nef	Avril 2018 à Fév 2019	361 000 € TTC
Restauration intérieure et mise en valeur de la nef	Janv 2019 à Nov 2019	341 000 € TTC
	Total:	**1 002 000 € TTC**

Restauration extérieure de la nef en cours

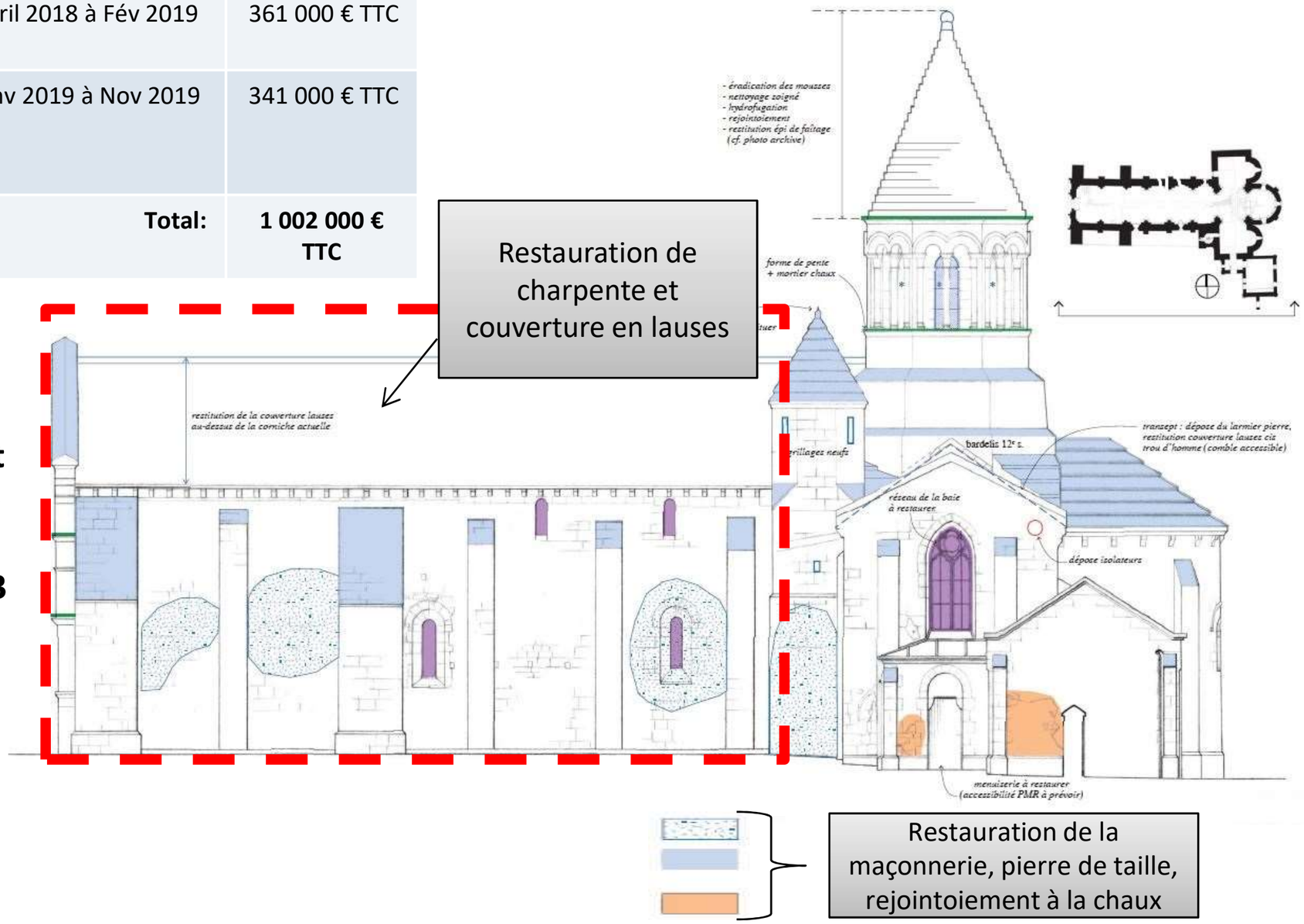

En cours : déblaiement et réalisation d'un chaînage

Fin octobre : livraison 1/3 charpente

LIAISONS PIÉTONNES EN CENTRE-VILLE

Mise en place d'une signalétique piétonne (août 2018)

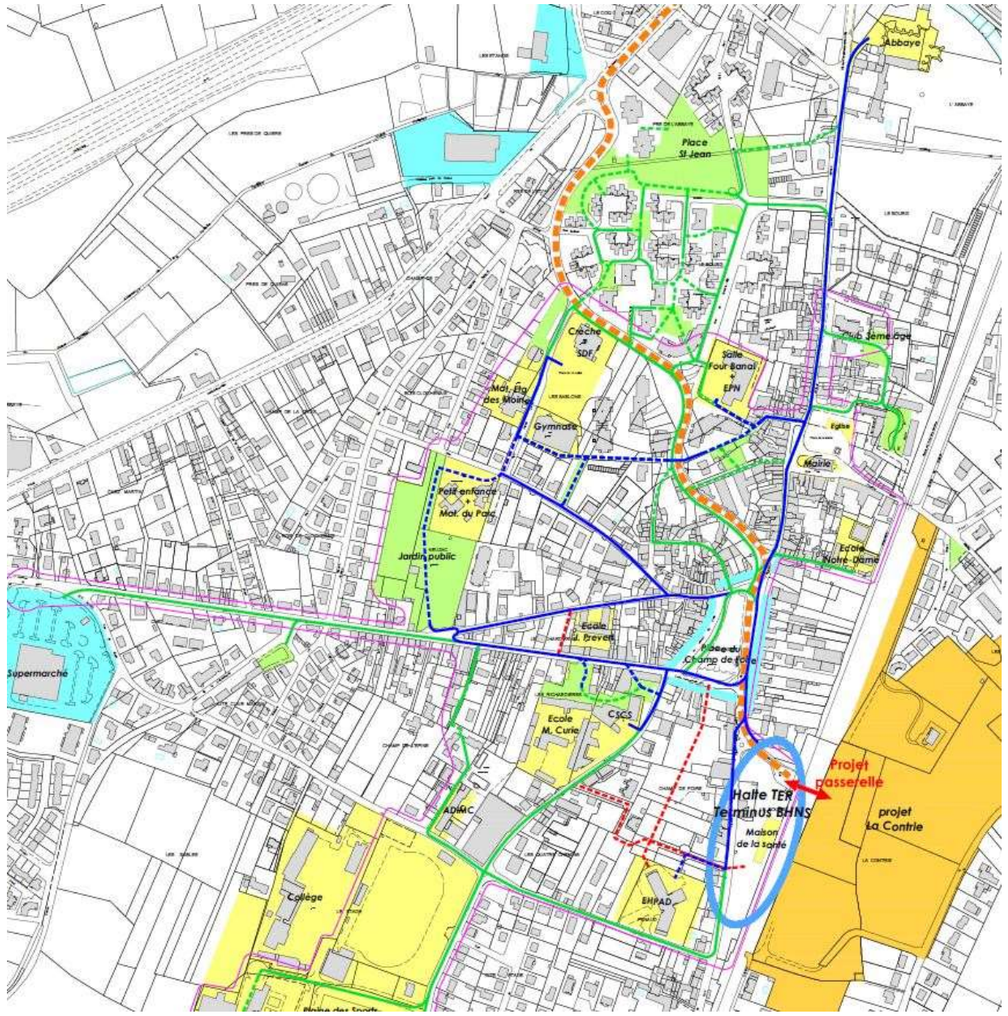

Création d'un cheminement piéton entre le Gymnase du 14 Juillet et la rue de Quiers (septembre 2018)

AMÉNAGEMENT DE LA RUE VICTOR HUGO

Programmation prévisionnelle

- **1er semestre 2019 : enfouissement des réseaux**
- **2ème semestre 2019 : aménagement de la rue**

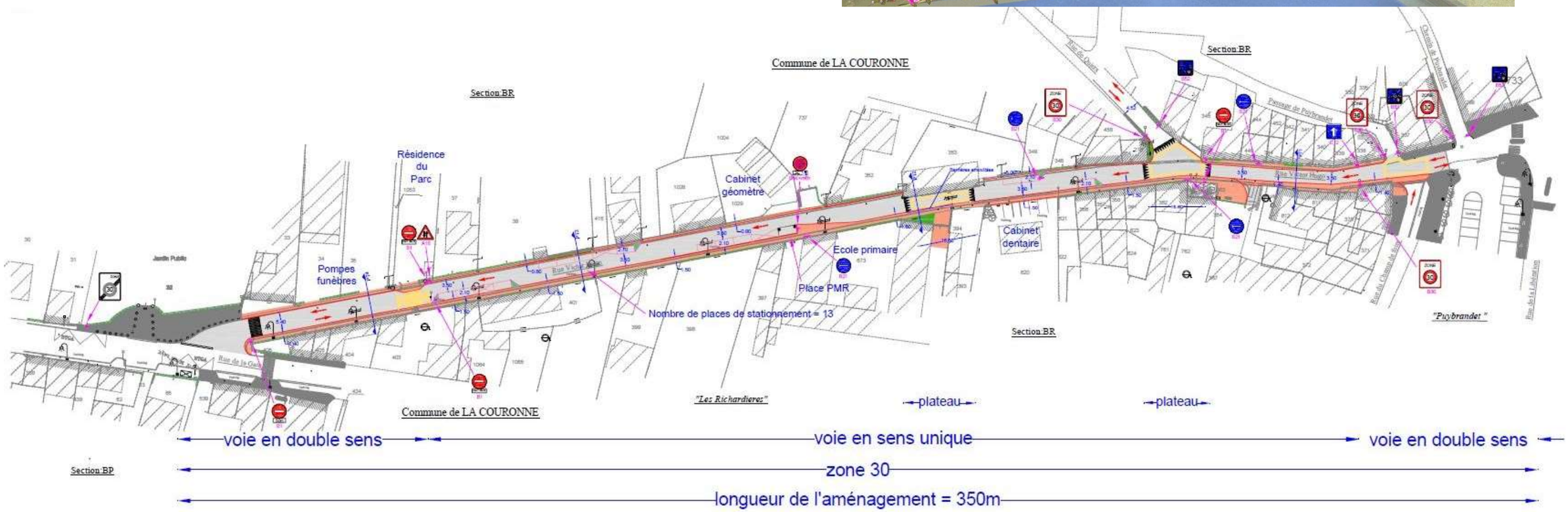

RÉAMÉNAGEMENT DU CIMETIÈRE

Projet pluriannuel

- **Réaménagement du Jardin du souvenir et installation de cavurnes (2018 - 2019)**
- **Aménagement d'un jardin bouquetier (2018 - 2019)**
- **Réfection des allées**

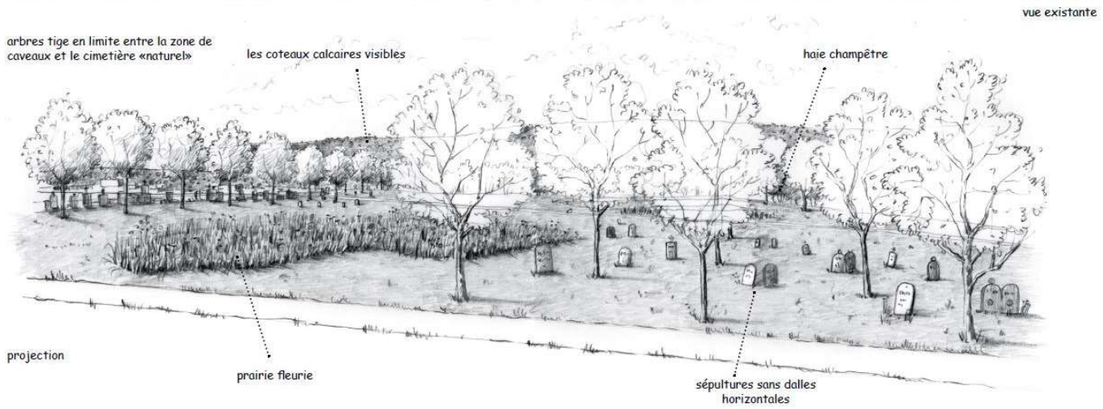

LA POSTE ET 13 LOGEMENTS OPH DE L'ANGOUMOIS

Septembre 2018 : démarrage des travaux

Décembre 2019 : mise en service de La Poste

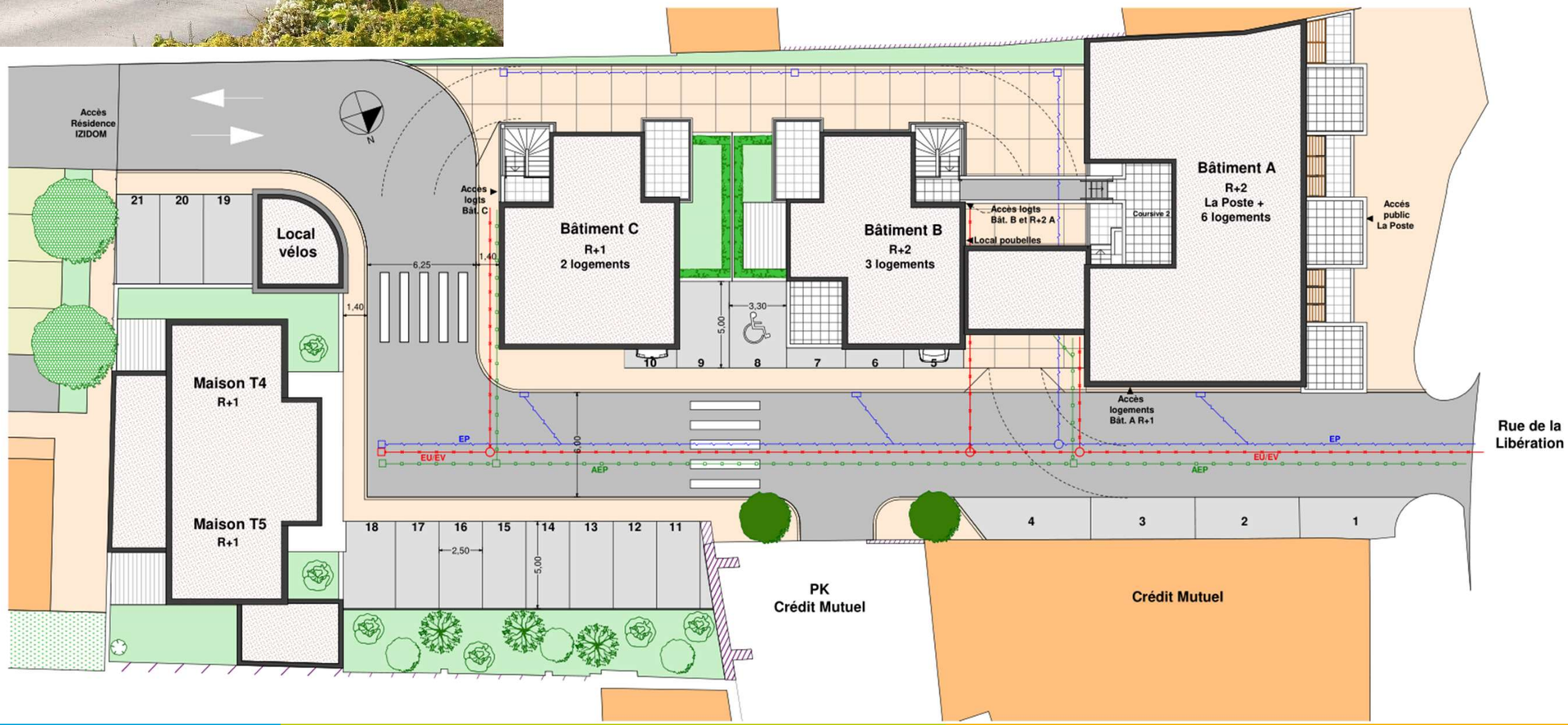

DÉPLOIEMENT DE LA FIBRE ORANGE

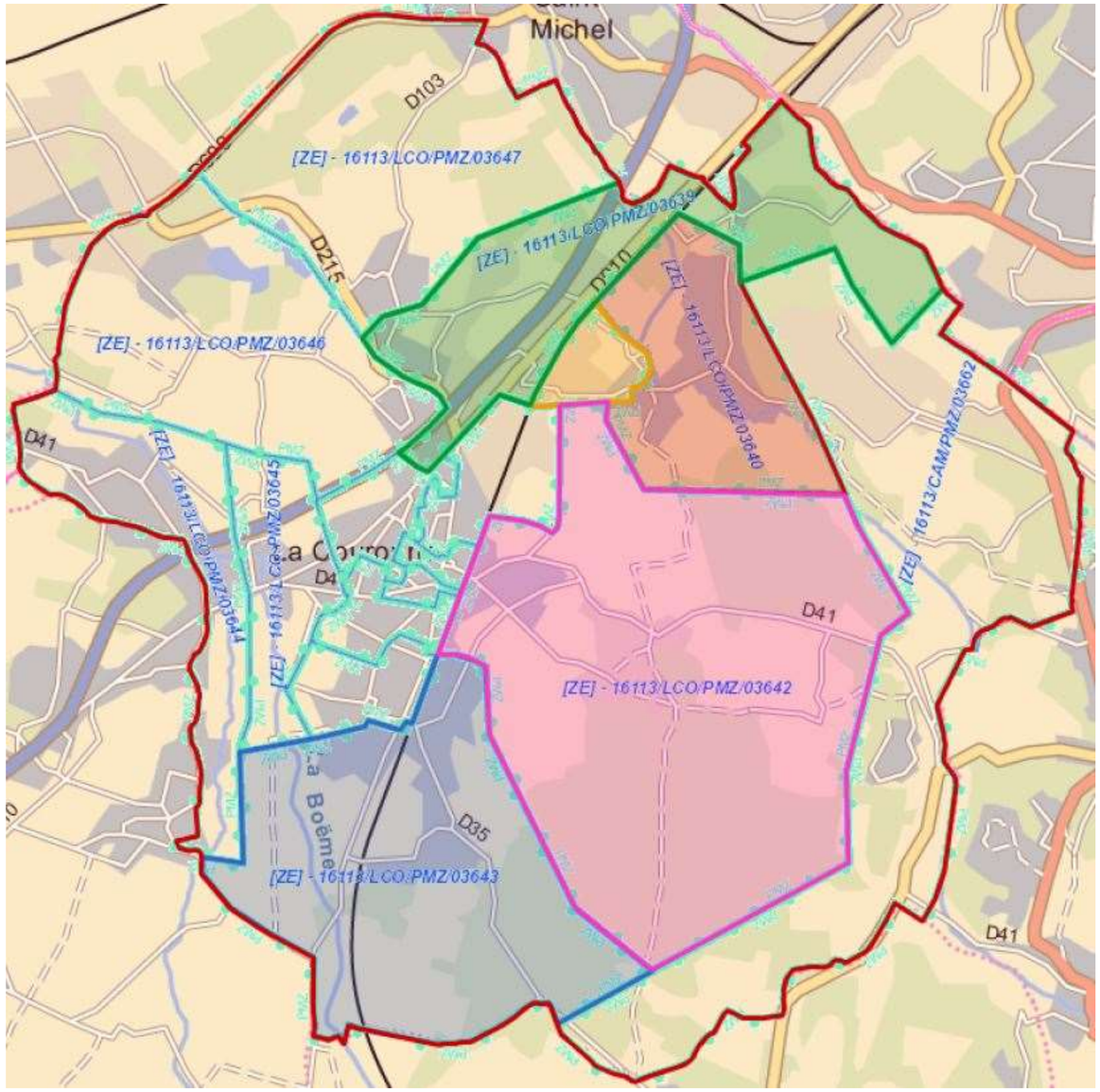

Phasage

- **2018 : démarrage des travaux de déploiement**
- **Fin 2018 : 1ers raccordements possibles**
- **2022 : déploiement complet de la fibre sur le territoire GrandAngoulême**

Réunion publique

Mercredi 28 novembre 2018

18h00 à la Salle des Fêtes de La Couronne

OPÉRATION DE RENOUVELLEMENT URBAIN

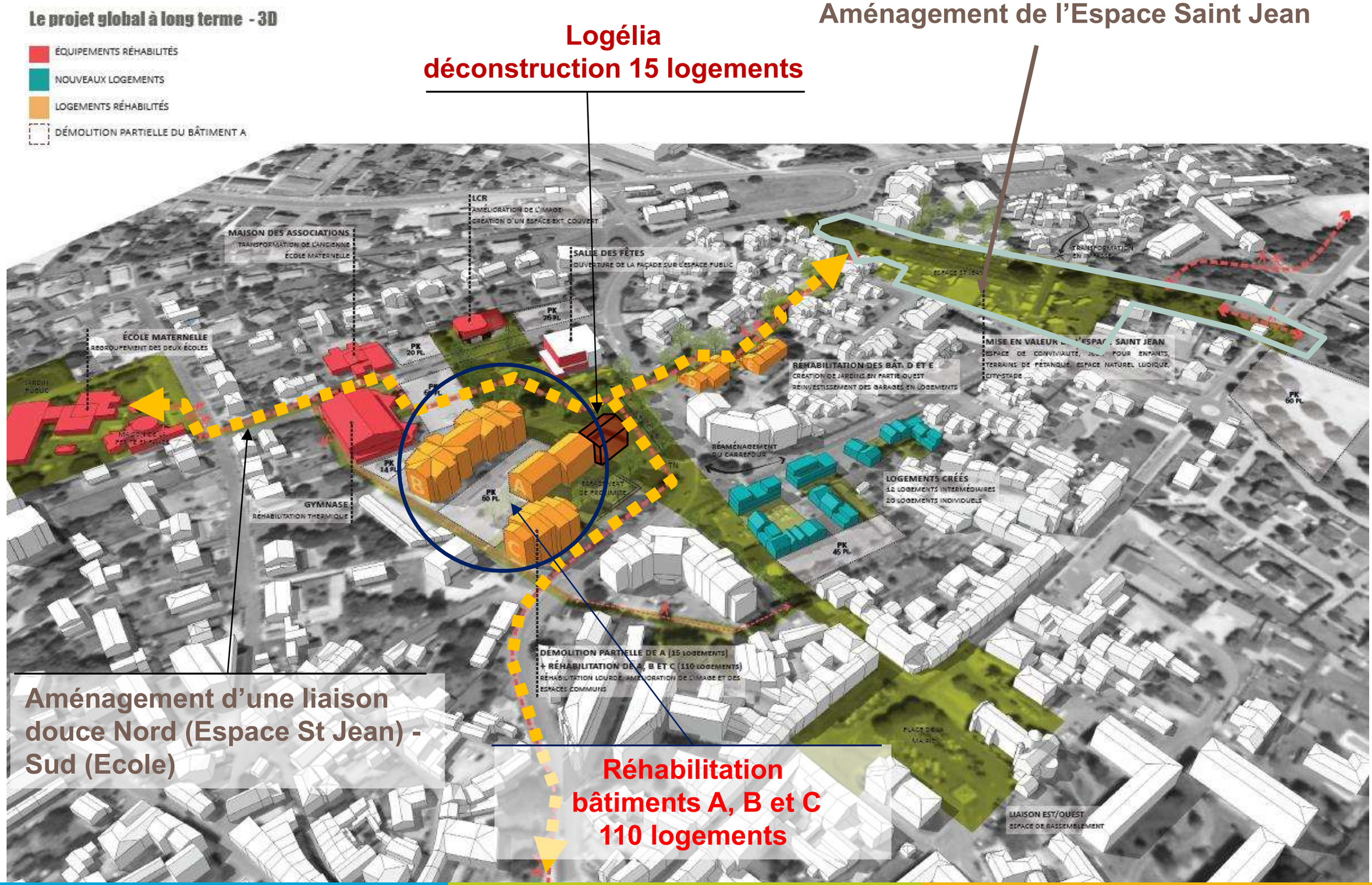

Zoom sur l'aménagement de l'Espace Saint Jean

BUS À HAUT NIVEAU DE SERVICE

Un passage toutes les
10 minutes en heure de pointe
et un passage toutes les
15 minutes le reste de la journée

Mise en service prévisionnelle : mi 2019

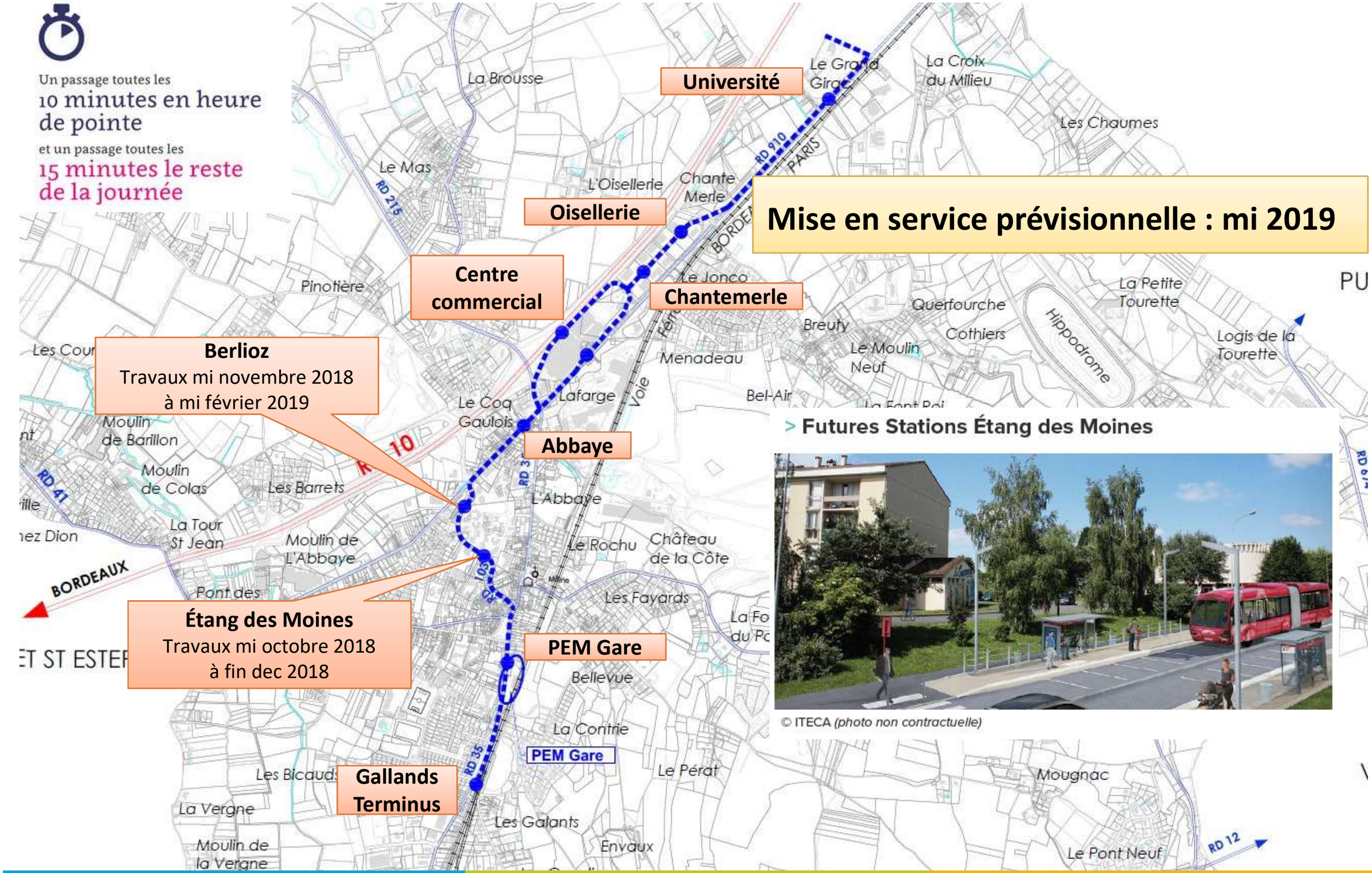

> Futures Stations Étang des Moines

© ITECA *(photo non contractuelle)*

RECONVERSION DU SITE LAFARGE



Terrains en propriété nécessaires au fonctionnement de l'usine de broyage
Superficie approximative de 17 ha

Réserve naturelle volontaire des Séverins
Superficie approximative : 16 ha